

INSTITUTO GEOGRÁFICO Y ESTADÍSTICO.

205261

102

TRABAJOS TOPOGRÁFICOS.

Bosquejos planimétricos mandados formar por la ley de 24 de agosto y el Real decreto de 29 de diciembre de 1896.

Provincia.

Badajoz



Término municipal.

Puebla de Alcocer

1.<sup>a</sup> Brigada.

Itinerarios con brújula. n.º 2.º y 3.º


124  
Cuaderno n.º 1.º y último

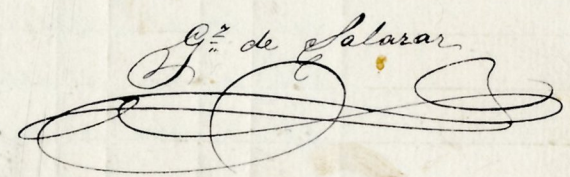
Brújula del Instituto, sistema Izquierdo, núm. 264

cuya declinación es de 17° 52' 50"

Observador: D. Ramiro Gómez de Salazar y Hernández

ÍNDICE.

NÚMERO DE LOS ITINERARIOS.	FOLIOS.	NÚMERO DE LOS ITINERARIOS.	FOLIOS.	NÚMERO DE LOS ITINERARIOS.	FOLIOS.
2 <sup>o</sup>	2				
3 <sup>o</sup>	2.º y 5.º				
<p><i>J.º de Salazar</i></p> 					

Diferencias de nivel.	Altitudes. — Metros.	Croquis y notas.
		<p><i>Notas.</i></p> <p>1.<sup>o</sup> Las miras de estadia se han colocado en posición vertical para las lecturas</p> <p>2.<sup>o</sup> Los ángulos de pendiente no se han observado por ser menores de 4°</p> <p>3.<sup>o</sup> La graduación del limbo de la brújula es normal</p> <p>4.<sup>o</sup> La declinación de la brújula se ha deducido del promedio de las deducidas de los rumbos de NW.º y E.º "Hinojales" a "Corrales", "Carpantas" a "Valdoñoro" y "Horca" a "Valdoñoro", cuya observación consta en el folio 22 vuelto del cuaderno n.º dos y último de detalles, del Bosquejo Planimétrico de Don Alvaro</p> <p style="text-align: center;"><i>J.º de Salazar</i></p> 

Estaciones	Puntos observados.	Rumbos.		Lecturas en la Mira. - Metros.	Ángulos de		Distancias horizontales. - Metros.
		N.	S.		Depresión.	Elevación.	
	<i>Itinerario n.º 2</i>						
	<i>Comienza en el pt.º 90 del it.º de la línea límite de Puebla de Atzacan con Calarrubias y termina en el pt.º 11 del it.º n.º 43 de detalles que determina parte del N.º Grande</i>						
	<i>Determinar el Arroyo de la Mina Arroyo de corriente no constante</i>						
90	1	67	15	247	15	119.0	
1	90	247	15	67	15	119.0	119.0
1	2	142	45	222	45	161.0	
2	1	222	45	142	45	161.0	161.0
2	2	75	15	255	15	28.0	
2	2	255	15	75	15	28.0	28.0
2	4	256	20	176	20	142.0	
4	2	176	20	256	20	142.0	142.0
4	5	25	0	215	0	67.0	
5	4	215	15	25	15	67.0	67.0
5	6	102	15	282	15	151.0	
6	5	282	15	102	15	151.0	151.0
6	7	92	20	272	20	105.0	
7	6	272	20	92	20	105.0	105.0
7	8=11 del it.º 43	141	0	221	0	79.0	
8	7	221	0	141	0	79.0	79.0

*El 8=11 del it.º 43 de detalles, N.º Grande*  
*J.º de Salazar*

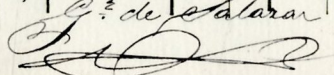
Diferencias de nivel.	Altitudes. - Metros.	Croquis y notas.
		<p><i>Arroyo Grande</i>  <i>Arroyo de la Mina</i>  <i>línea límite de Calarrubias</i></p>
		<p><i>J.º de Salazar</i></p>

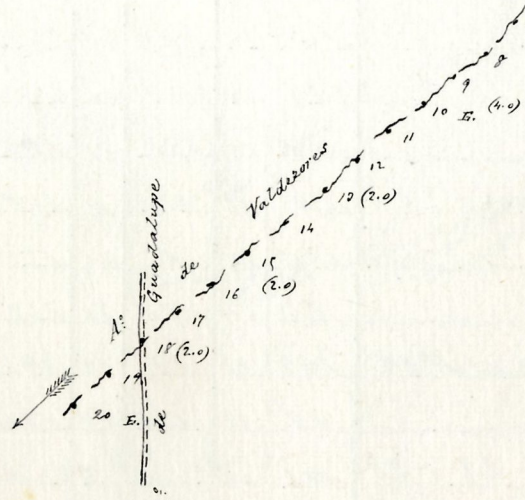
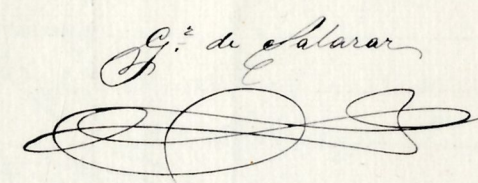
Estaciones	Puntos observados.	Rumbos.		Lecturas en la Mira. Metros.	Ángulos de		Distancias horizontales. Metros.
		N.	S.		Depresión.	Elevación.	
	<i>Itinerario n.º 3</i>						
	Comienza en el M.4. del límite de Puebla de Alcocer con casa de Don Pedro y termina en el pt.º 28 del it.º n.º 88 de Salas q. determina parte del C.º de Guadalupe y parte del Río Gargaliga, que es punto de intersección de los expresados detalles						
	Determina el ayo de Valdeozores						
	N.º de corriente no constante						
M.4	1	108	20	288	20	89.0	
1	M.4	288	20	108	20	89.0	89.0
1	2	106	45	286	45	162.0	
2	1	286	45	106	45	162.0	162.0
2	2	96	15	276	15	94.0	
2	2	276	15	96	15	94.0	94.0
2	4	142	15	222	15	145.0	
4	2	222	15	142	15	145.0	145.0
4	5	120	45	210	45	222.0	
5	4	210	45	120	45	222.0	222.0
5	6	128	45	218	45	218.0	
6	5	218	45	128	45	218.0	218.0
6	7	128	45	218	45	176.0	
7	6	218	45	128	45	176.0	176.0
7	8	129	45	219	45	189.0	

G.º de Salazar  
*[Signature]*

Diferencias de nivel.	Altitudes. — Metros.	Croquis y notas.
		5
		<p style="text-align: center;">G.º de Salazar</p>

Estaciones	Puntos observados.	Rumbos.		Lecturas en la Mira. — Metros.	Ángulos de		Distancias horizontales. — Metros.
		N.	S.		Depresión.	Elevación.	
8	7	219	45	129	45	189.0	189.0
8	9	154	0	224	0	279.0	
9	8	224	0	154	0	279.0	279.0
9	10 estaca E. pta.	109	15	289	15	200.0	
10	9	289	15	109	15	200.0	200.0
10	11	115	15	295	15	258.0	
11	10	295	15	115	15	258.0	258.0
11	12	92	0	272	0	162.0	
12	11	272	0	92	0	162.0	162.0
12	12	92	20	272	20	176.0	
12	12	272	20	92	20	176.0	176.0
12	14	81	45	261	45	284.0	
14	12	261	45	81	45	284.0	284.0
14	15	101	30	281	30	172.0	
15	14	281	30	101	30	172.0	172.0
15	16	102	45	282	45	187.0	
16	15	282	45	102	45	187.0	187.0
16	17	102	15	282	15	200.0	
17	16	282	15	102	15	200.0	200.0
17	18	97	0	277	0	67.0	
18	17	277	0	97	0	67.0	67.0
18	19	106	15	286	15	164.0	
19	18	286	15	106	15	164.0	164.0
19	20 estaca E. pta.	112	15	292	15	105.0	
20	19	292	15	112	15	105.0	105.0


G. de Salazar  


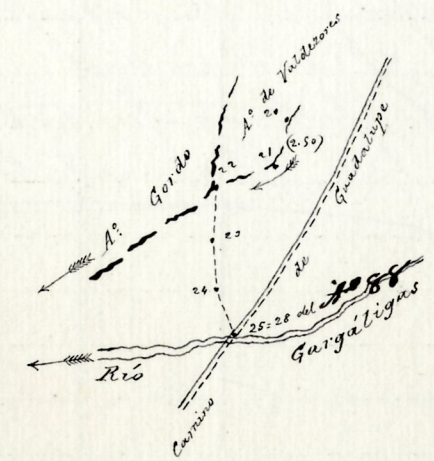

Diferencias de nivel.	Altitudes. — Metros.	Croquis y notas.
		 <p>Hand-drawn sketch of a survey line with points 7-20, bearings, and distances. Includes labels 'Guadalupe', 'Valdizones', and 'C. de'.</p>
		<p>G. de Salazar</p> 

Estaciones	Puntos observados.	Rumbos.				Lecturas en la Mira. — Metros.	Ángulos de				Distancias horizontales. — Metros.
		N.		S.			Depresión	Elevación.			
		°	'	°	'		°	'	°	'	
20	21	161	0	241	0	98.0					
21	20	241	0	161	0	98.0					98.0
21	22	109	20	289	20	227.0					
22	21	289	20	109	20	227.0					227.0
22	22	178	20	258	20	136.0					
22	22	258	15	178	15	136.0					136.0
22	24	156	20	6	20	157.0					
24	22	6	20	156	20	157.0					157.0
24	25 = 28 del ito 88	199	15	19	15	190.0					
25	24	19	15	199	15	190.0					190.0

El 25 = 28 del ito n.º 88 de detalles que determina parte del C.º de Guadalupe y parte del Río Gargáligas, que es pt.º de intersección de las expresadas detalles

G.º de Salazar



Diferencias de nivel.	Altitudes. — Metros.	Croquis y notas.
		<p style="text-align: right;">5.º y último</p>  <p>Este cuaderno contiene cinco mil cuatrocientos treinta y tres metros con treinta y tres estaciones</p> <p>Hecho el 27 de Abril de 1899</p> <p>El Topógrafo J.º</p> <p>Ramiro Gómez de Salazar</p>  <p>Hecho el 27 de Abril de 1899</p> <p>Conforme</p> <p>El jefe de la 1.ª brigada topográfica</p> <p>Gonzalo Gómez de Salazar</p> 